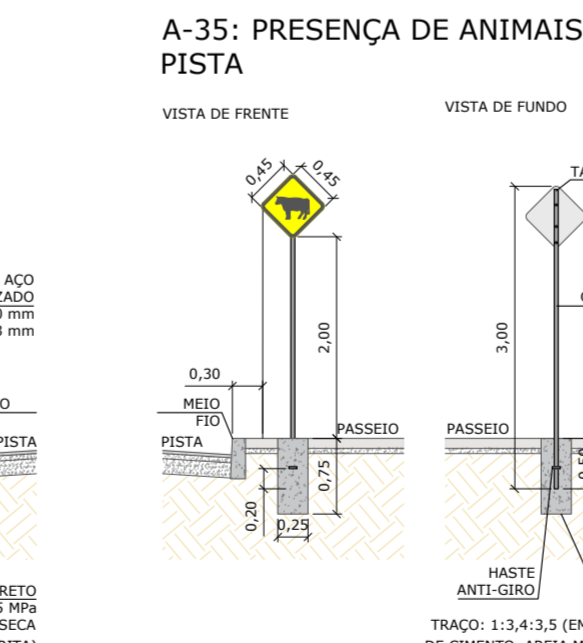
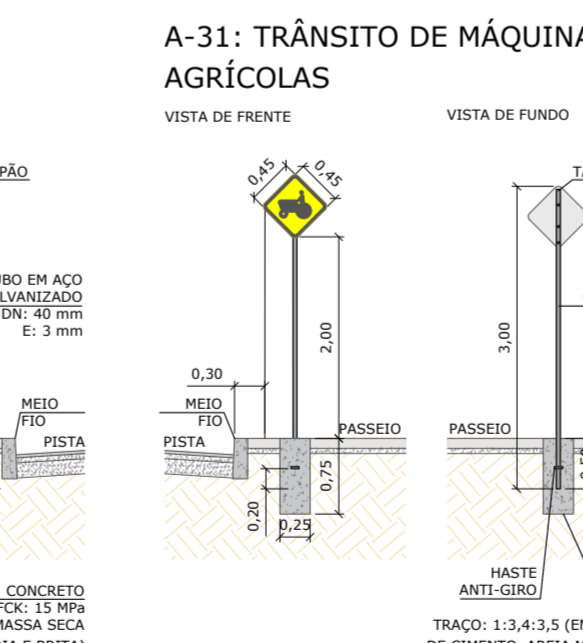
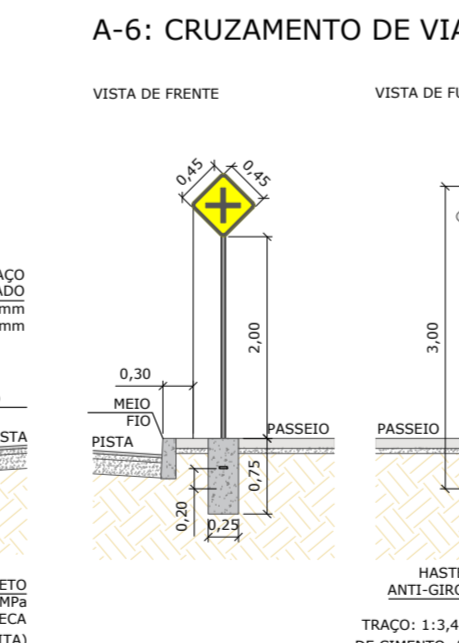
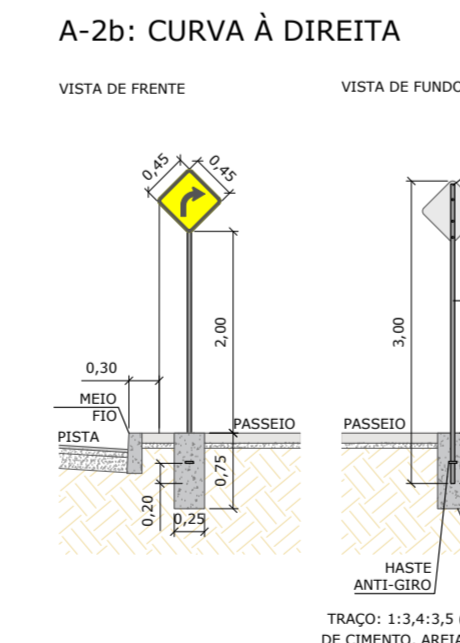
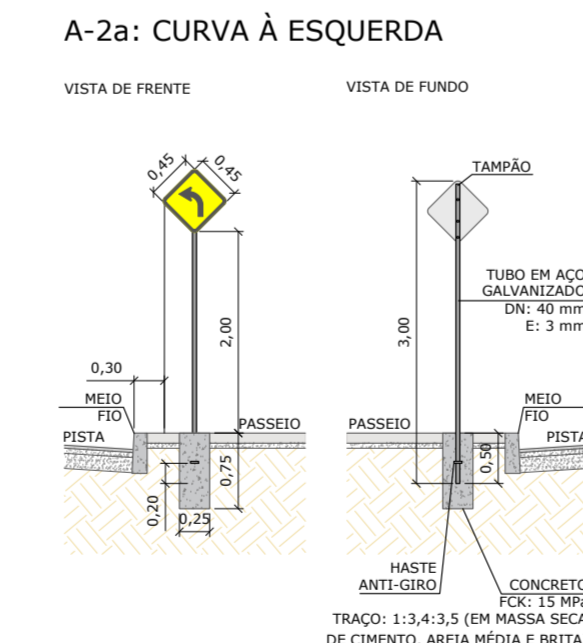
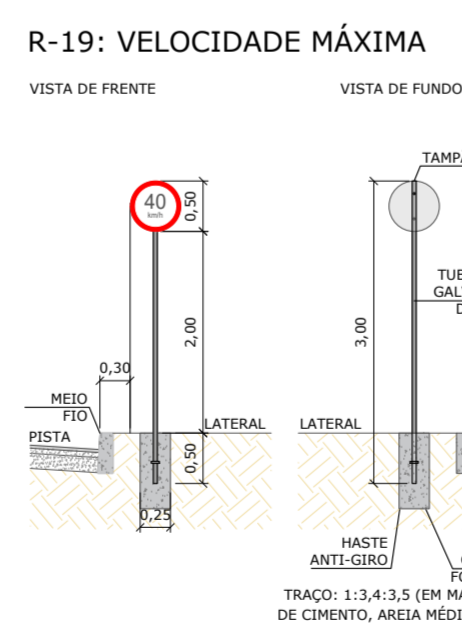
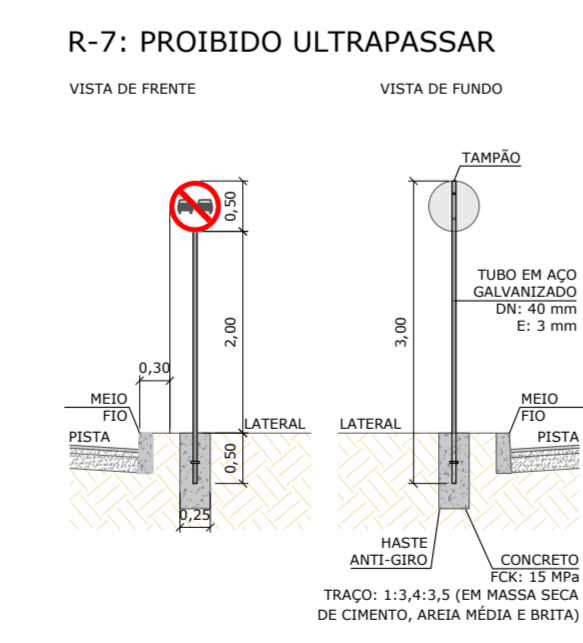
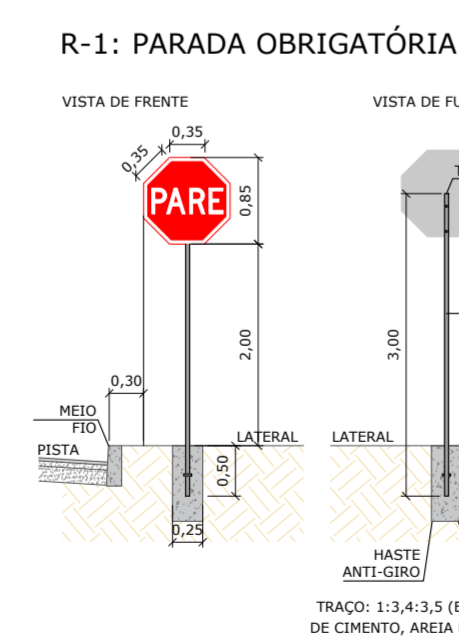




**PROJETO DE SINALIZAÇÃO**  
**ESCALA.....1/400**

**DETALHE SINALIZAÇÃO VERTICAL**  
 ESC.: 1/75

LEGENDA   SINALIZAÇÃO VERTICAL					
PLACA	CODIGO	CONDIÇÕES	PIRÂMIDE	QUANTIDADE	ÁREA DA PLACA
	R-1	CONDICIONAL SUA 4.1.1.1	FUNDO: VERMELHO; LATERAL E ANTERIOR: BRANCO; VERSO: PRETO FOSCO	2 UN.	0,59 m <sup>2</sup>
	R-7	Ø: 0,50 m	FUNDO: BRANCO; LATERAL E ANTERIOR: PRETO; VERSO: PRETO FOSCO	1 UN.	0,20 m <sup>2</sup>
	R-19	Ø: 0,50 m	FUNDO: BRANCO; LATERAL E ANTERIOR: PRETO; VERSO: PRETO FOSCO	1 UN.	0,20 m <sup>2</sup>
	A-2a	L: 0,45 m	FUNDO: AMARELO; LATERAL E ANTERIOR: REFLETIVO; VERSO: PRETO FOSCO	1 UN.	0,20 m <sup>2</sup>
	A-2b	L: 0,45 m	FUNDO: AMARELO; LATERAL E ANTERIOR: REFLETIVO; VERSO: PRETO FOSCO	1 UN.	0,20 m <sup>2</sup>
	A-6	L: 0,45 m	FUNDO: AMARELO; LATERAL E ANTERIOR: REFLETIVO; VERSO: PRETO FOSCO	2 UN.	0,20 m <sup>2</sup>
	A-31	L: 0,45 m	FUNDO: AMARELO; LATERAL E ANTERIOR: REFLETIVO; VERSO: PRETO FOSCO	3 UN.	0,20 m <sup>2</sup>
	A-35	L: 0,45 m	FUNDO: AMARELO; LATERAL E ANTERIOR: REFLETIVO; VERSO: PRETO FOSCO	1 UN.	0,20 m <sup>2</sup>



		<b>PREFEITURA MUNICIPAL DE ANTA GORDA / RS</b>	
Projeto de pavimentação de via rural		Projeto de pavimentação de via rural	
Francisco David Figueira Prefeito Municipal		Alto Engenheiro e Projetos Ltda CNPJ: 42.970.303/0001-87	
ÁREA: 4.270,00m <sup>2</sup>	PROJETO: Planta de sinalização.	FRANCHA:	
DATA: 01/2026	LOCALIZAÇÃO: Estrada Linha Terceira Moreasco, Interior, Anta Gorda/RS		02/04